



АДМИНИСТРАЦИЯ ВЛАДИМИРСКОЙ ОБЛАСТИ
ГОСУДАРСТВЕННАЯ ИНСПЕКЦИЯ
ПО ОХРАНЕ ОБЪЕКТОВ КУЛЬТУРНОГО НАСЛЕДИЯ

ПО С Т А Н О В Л Е Н И Е

22.09.2016

№ 14

*Об утверждении границ и режима
использования территорий объектов
культурного наследия, расположенных
в городе Суздале Владимирской
области*

В соответствии с Федеральным законом от 25.06.2002 № 73-ФЗ «Об объектах культурного наследия (памятниках истории и культуры) народов Российской Федерации», постановлением Губернатора области от 17.10.2007 № 774 «Об утверждении Положения о Государственной инспекции по охране объектов культурного наследия администрации Владимирской области» **п о с т а н о в л я ю :**

1. Утвердить:

1.1. Границы территории объекта культурного наследия регионального значения «Здание конца 19 в., жилой дом богатого извозчика, торговавшего льном, с амбаром для хранения льна» (Владимирская область, город Суздаль, ул. Васильевская, д. 6) согласно приложению № 1.

1.2. Границы территории объекта культурного наследия регионального значения «Здание 19 века, дом торговца мукой и сахаром» (Владимирская область, город Суздаль, ул. Васильевская, д. 9) согласно приложению № 2.

1.3. Границы территории объекта культурного наследия регионального значения «Здание 19 века, жилой дом купца-торговца льном Еремина с сохранившейся каменной палатой» (Владимирская область, город Суздаль, ул. Васильевская, д. 13) согласно приложению № 3.

1.4. Границы территории объекта культурного наследия регионального значения «Здание конца 19 века, жилой дом торговца Солдатов» (Владимирская область, город Суздаль, ул. Васильевская, д. 16) согласно приложению № 4.

1.5. Границы территории объекта культурного наследия регионального значения «Здание середины 19 века. Дом купца-торговца Еремина» (Владимирская область, город Суздаль, ул. Васильевская, д. 17) согласно приложению № 5.

1.6. Границы территории объекта культурного наследия местного (муниципального) значения «Жилой дом Бибановых, XIX в.» (Владимирская область, город Суздаль, ул. Васильевская, д. 25) согласно приложению № 6.

1.7. Границы территории объекта культурного наследия регионального значения «Здание конца 19 в., с сохранившимися хозяйственными постройками. В этом доме прошло детство известной актрисы Большого театра Веры Фирсовой» (Владимирская область, город Суздаль, ул. Васильевская, д. 28) согласно приложению № 7.

1.8. Границы территории объекта культурного наследия регионального значения «Здание второй половины 19 века. Жилой дом торговца лесом с сохранившимся интерьером» (Владимирская область, город Суздаль, ул. Васильевская, д. 33) согласно приложению № 8.

1.9. Режим использования территорий объектов культурного наследия, указанных в подпунктах 1.1, 1.2, 1.3, 1.4, 1.5, 1.6, 1.7, 1.8 настоящего постановления, согласно приложению № 9.

2. Контроль за исполнением данного постановления возложить на и.о. начальника отдела государственного надзора и государственной охраны объектов культурного наследия А.В. Куликова.

3. Настоящее постановление вступает в силу со дня его официального опубликования.

Начальник Государственной инспекции



Е.И. Гранкин

от 22 09 2016 № 14

Описание

границ территории объекта культурного наследия регионального значения
«Здание конца 19 в., жилой дом богатого извозчика, торговавшего льном,
с амбаром для хранения льна»
(Владимирская область, город Суздаль, ул. Васильевская, д. 6)

Границы территории объекта культурного наследия регионального значения
«Здание конца 19 в., жилой дом богатого извозчика, торговавшего льном, с амбаром
для хранения льна» (Владимирская область, город Суздаль, ул. Васильевская, д. 6)
проходят следующим образом:

- от точки 1 до точки 2 - граница начинается от т. 1, расположенной на северной кромке тротуара в 4.5 м на северо-запад от северного угла жилого дома № 8 по ул. Васильевской, далее граница проходит 3.5 м на юг до пересечения с ограждением жилого дома № 6 по ул. Васильевской;

- от точки 2 до точки 3 – граница проходит 8.3 м на юг по ограждению жилого дома № 6 по ул. Васильевской;

- от точки 3 до точки 4 – граница проходит 30.4 м на запад параллельно нежилому строению, находящемуся на территории жилого дома № 6 по ул. Васильевской;

- от точки 4 до точки 6 – граница проходит 11.9 м в общем юго-юго-западном направлении до восточного угла нежилого строения, находящегося на территории жилого дома № 3 по ул. Ярунова Гора;

- от точки 6 до точки 8 – граница проходит от восточного угла нежилого строения, находящегося на территории жилого дома № 3 по ул. Ярунова Гора, 17.2 м в общем западно-северо-западном направлении по северным фасадам нежилого строения и жилого дома № 3 по ул. Ярунова Гора до северного угла жилого дома № 3 по ул. Ярунова Гора;

- от точки 8 до точки 9 – граница проходит от северного угла жилого дома № 3 по ул. Ярунова Гора 2.1 м на запад-северо-запад до пересечения с восточной кромкой проезжей части ул. Ярунова Гора;

- от точки 9 до точки 10 – граница проходит 18.4 м на северо-северо-восток по восточной кромке проезжей части ул. Ярунова Гора до пересечения с южной кромкой тротуара по ул. Васильевской;

- от точки 10 до точки 11 – граница проходит от пересечения восточной кромки проезжей части ул. Ярунова Гора с южной кромкой тротуара по ул. Васильевской 2.9 м на северо-северо-восток до пересечения с северной кромкой тротуара по ул. Васильевской;

- от точки 11 до точки 1 – граница проходит 47.9 м на восток по северной кромке тротуара по ул. Васильевской.

**Карта (схема) границ территории
объекта культурного наследия регионального значения
«Здание конца 19 в., жилой дом богатого извозчика, торговавшего льном,
с амбаром для хранения льна»
(Владимирская область, город Суздаль, ул. Васильевская, д. 6)**



Координаты поворотных (характерных) точек к карте (схеме)
границ территории объекта культурного наследия регионального значения
«Здание конца 19 в., жилой дом богатого извозчика, торговавшего льном,
с амбаром для хранения льна»
(Владимирская область, город Суздаль, ул. Васильевская, д. 6)

Наименование (номер) поворотной (характерной) точки	Координаты поворотных точек в системе координат МСК-33	
	X	Y
Точка 1.	223855.96	223865.42
Точка 2.	223852.44	223865.36
Точка 3.	223844.16	223865.21
Точка 4.	223844.45	223834.81
Точка 5.	223834.95	223833.86
Точка 6.	223832.61	223833.55
Точка 7.	223833.48	223827.77
Точка 8.	223835.19	223816.46
Точка 9.	223835.49	223814.42
Точка 10.	223853.69	223817.11
Точка 11.	223856.61	223817.52

от 22 09 2016 № 14

Описание

границ территории объекта культурного наследия регионального значения
«Здание 19 века, дом торговца мукой и сахаром»
(Владимирская область, город Суздаль, ул. Васильевская, д. 9)

Границы территории объекта культурного наследия регионального значения «Здание 19 века, дом торговца мукой и сахаром» (Владимирская область, город Суздаль, ул. Васильевская, д. 9) проходят следующим образом:

- от точки 1 до точки 2 - граница начинается от т. 1, расположенной в южном углу нежилого строения, расположенного на участке жилого дома № 9 по ул. Васильевской, далее граница проходит 1.9 м на восток до восточной части ограждения жилого дома № 9 по ул. Васильевской;

- от точки 2 до точки 3 – граница проходит 19.3 м на юг по восточной части ограждения жилого дома № 9 по ул. Васильевской до юго-восточного угла ограждения жилого дома № 9 по ул. Васильевской;

- от точки 3 до точки 4 – граница проходит от юго-восточного угла ограждения жилого дома № 9 по ул. Васильевской 3.1 м на юг до пересечения с южной кромкой тротуара по ул. Васильевской;

- от точки 4 до точки 5 – граница проходит 28.4 м на запад по южной кромке тротуара по ул. Васильевской;

- от точки 5 до точки 6 – граница проходит 3.4 м на север до юго-западного угла ограждения жилого дома № 9 по ул. Васильевской;

- от точки 6 до точки 7 – граница проходит от юго-западного угла ограждения жилого дома № 9 по ул. Васильевской 18.9 м на север по западной части ограждения жилого дома № 9 по ул. Васильевской

- от точки 7 до точки 8 – граница проходит 5.7 м на восток-северо-восток до западного угла нежилого строения, расположенного на участке жилого дома № 9 по ул. Васильевской;

- от точки 8 до точки 1 – граница проходит от западного угла нежилого строения, расположенного на участке жилого дома № 9 по ул. Васильевской, 21.7 м на восток-юго-восток по его южному фасаду нежилого строения до его южного угла.

Карта (схема) границ территории
 объекта культурного наследия регионального значения
 «Здание 19 века, дом торговца мукой и сахаром»
 (Владимирская область, город Суздаль, ул. Васильевская, д. 9)



Координаты поворотных (характерных) точек к карте (схеме)
 границ территории объекта культурного наследия регионального значения
 «Здание 19 века, дом торговца мукой и сахаром»
 (Владимирская область, город Суздаль, ул. Васильевская, д. 9)

Наименование (номер) поворотной (характерной) точки	Координаты поворотных точек в системе координат МСК-33	
	Х	У
Точка 1.	223891.43	223917.69
Точка 2.	223891.34	223919.62
Точка 3.	223872.09	223919.26
Точка 4.	223869.03	223919.28
Точка 5.	223869.16	223890.89
Точка 6.	223872.61	223890.89
Точка 7.	223891.52	223890.55
Точка 8.	223893.12	223896.06

от 22.09.2016 № 14

Описание

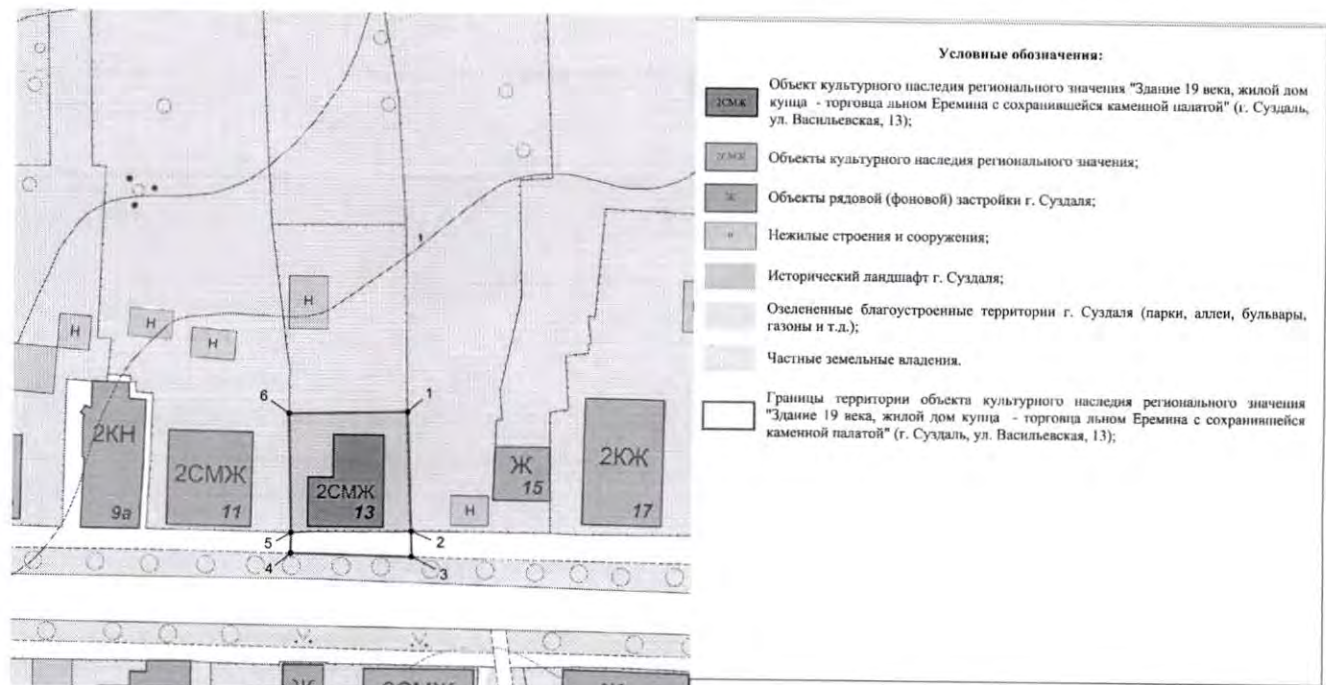
границ территории объекта культурного наследия регионального значения
«Здание 19 века, жилой дом купца-торговца льном Еремина с сохранившейся
каменной палатой»

(Владимирская область, город Суздаль, ул. Васильевская, д. 13)

Границы территории объекта культурного наследия регионального значения
«Здание 19 века, жилой дом купца-торговца льном Еремина с сохранившейся
каменной палатой» (Владимирская область, город Суздаль, ул. Васильевская, д. 13)
проходят следующим образом:

- от точки 1 до точки 2 - граница начинается от т. 1, которая расположена на восточной части ограждения жилого дома № 13 по ул. Васильевской в 4.8 м на северо-восток от северо-восточного угла жилого дома № 13 по ул. Васильевской, далее проходит 17.4 м на юг по восточной части ограждения жилого дома № 13 по ул. Васильевской до его юго-восточного угла;
- от точки 2 до точки 3 – граница проходит от юго-восточного угла ограждения жилого дома № 13 по ул. Васильевской 3.7 м на юг до пересечения с южной кромкой тротуара по ул. Васильевской;
- от точки 3 до точки 4 – граница проходит 17.6 м на запад по южной кромке тротуара по ул. Васильевской;
- от точки 4 до точки 5 – граница проходит 3.0 м на север до юго-западного угла ограждения жилого дома № 13 по ул. Васильевской;
- от точки 5 до точки 6 – граница проходит от юго-западного угла ограждения жилого дома № 13 по ул. Васильевской 17.4 м на север по западной части ограждения жилого дома № 13 по ул. Васильевской;
- от точки 6 до точки 1 – граница проходит 17.2 м на восток до пересечения с восточной частью ограждения жилого дома № 13 по ул. Васильевской.

Карта (схема) границ территории
 объекта культурного наследия регионального значения
 «Здание 19 века, жилой дом купца-торговца льном Еремина с сохранившейся
 каменной палатой»
 (Владимирская область, город Суздаль, ул. Васильевская, д. 13)



Координаты поворотных (характерных) точек к карте (схеме)
 границ территории объекта культурного наследия регионального значения
 «Здание 19 века, жилой дом купца-торговца льном Еремина с сохранившейся
 каменной палатой»
 (Владимирская область, город Суздаль, ул. Васильевская, д. 13)

Наименование (номер) поворотной (характерной) точки	Координаты поворотных точек в системе координат МСК-33	
	X	Y
Точка 1.	223889.34	223969.53
Точка 2.	223871.99	223970.25
Точка 3.	223868.28	223970.34
Точка 4.	223868.63	223952.78
Точка 5.	223871.61	223952.83
Точка 6.	223888.97	223952.36

от 22.09.2016 № 14

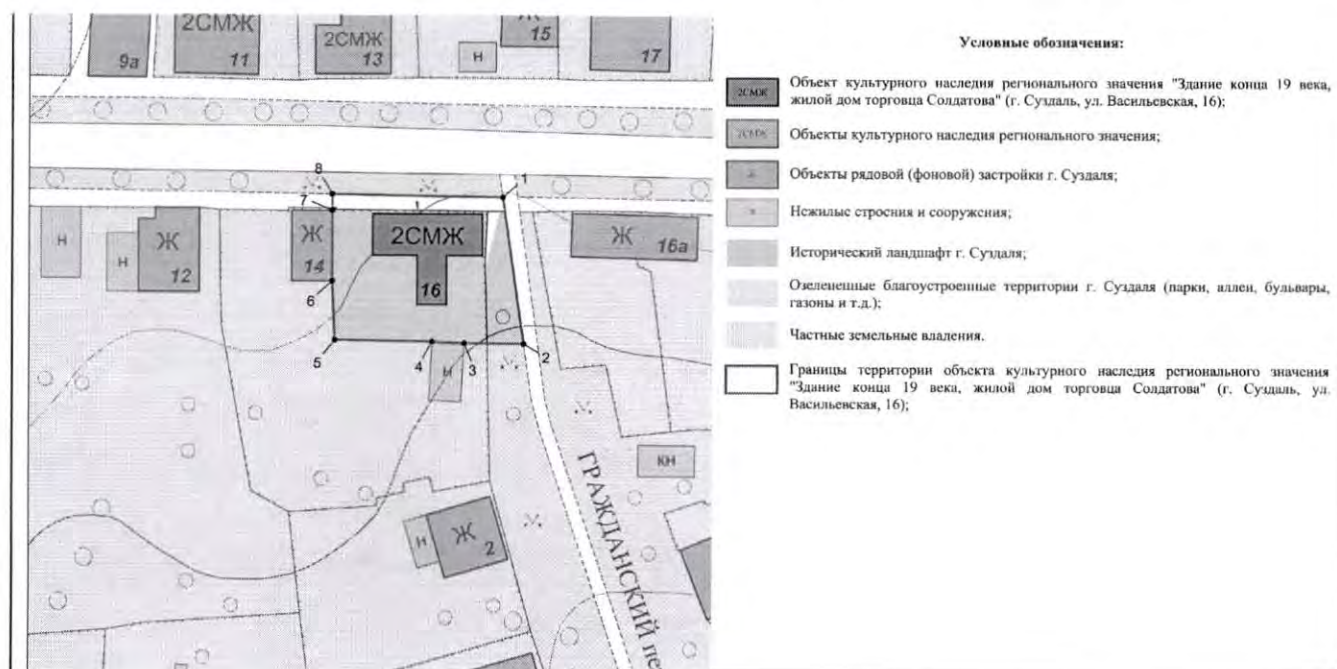
Описание

границ территории объекта культурного наследия регионального значения
«Здание конца 19 века, жилой дом торговца Солдатова»
(Владимирская область, город Суздаль, ул. Васильевская, д. 16)

Границы территории объекта культурного наследия регионального значения «Здание конца 19 века, жилой дом торговца Солдатова» (Владимирская область, город Суздаль, ул. Васильевская, д. 16) проходят следующим образом:

- от точки 1 до точки 2 - граница начинается от т. 1, расположенной на пересечении пешеходной дорожки на четной стороне ул. Васильевской и Гражданского переулка, далее идет на юг по западному контуру Гражданского переулка;
- от точки 2 до точки 5 – граница поворачивает в западном направлении, проходя через северный фасад нежилого строения, до т. 5 на местности;
- от точки 5 до точки 8 – граница поворачивает в северном направлении, проходя через восточный фасад дома № 14 по ул. Васильевской, до т. 8, расположенной на северном контуре пешеходной дорожки;
- от точки 8 до точки 1 – граница поворачивает в восточном направлении вдоль северного контура пешеходной дорожки и замыкает контур в т. 1.

Карта (схема) границ территории
 объекта культурного наследия регионального значения
 «Здание конца 19 века, жилой дом торговца Солдатова»
 (Владимирская область, город Суздаль, ул. Васильевская, д. 16)



Координаты поворотных (характерных) точек к карте (схеме)
 границ территории объекта культурного наследия регионального значения
 «Здание конца 19 века, жилой дом торговца Солдатова»
 (Владимирская область, город Суздаль, ул. Васильевская, д. 16)

Наименование (номер) поворотной (характерной) точки	Координаты поворотных точек в системе координат МСК-33	
	X	Y
Точка 1.	223854.54	223982.51
Точка 2.	223833.15	223985.59
Точка 3.	223833.20	223976.89
Точка 4.	223833.44	223972.24
Точка 5.	223833.66	223958.11
Точка 6.	223842.24	223957.72
Точка 7.	223852.58	223957.73
Точка 8.	223854.95	223957.73

от 22.09.2016 № 14

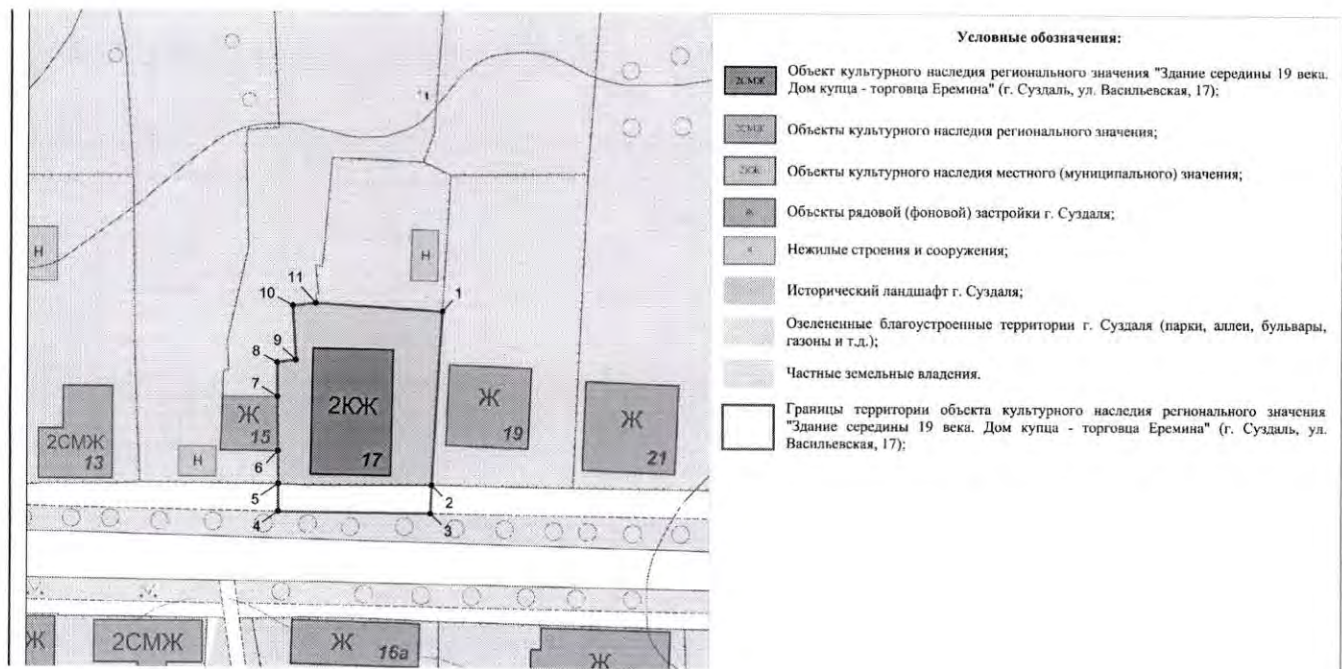
Описание

границ территории объекта культурного наследия регионального значения
«Здание середины 19 века. Дом купца-торговца Еремина»
(Владимирская область, город Суздаль, ул. Васильевская, д. 17)

Границы территории объекта культурного наследия регионального значения «Здание середины 19 века. Дом купца-торговца Еремина» (Владимирская область, город Суздаль, ул. Васильевская, д. 17) проходят следующим образом:

- от точки 1 до точки 2 - граница начинается от т. 1, расположенной на восточной части ограждения жилого дома № 17 по ул. Васильевской в 9.0 м на северо-восток от северо-восточного угла жилого дома № 17 по ул. Васильевской, далее граница проходит 25.3 м на юг по восточной части ограждения жилого дома № 17 по ул. Васильевской до его юго-восточного угла;
- от точки 2 до точки 3 – граница проходит от юго-восточного угла ограждения жилого дома № 17 по ул. Васильевской 4.1 м на юг до пересечения с южной кромкой тротуара по ул. Васильевской;
- от точки 3 до точки 4 – граница проходит 22.1 м на запад по южной кромке тротуара по ул. Васильевской;
- от точки 4 до точки 5 – граница проходит 4.0 м на север до юго-западного угла ограждения жилого дома № 17 по ул. Васильевской;
- от точки 5 до точки 11 – граница проходит от юго-западного угла ограждения жилого дома № 17 по ул. Васильевской 32.3 м в общем северном направлении по западной части ограждения жилого дома № 17 по ул. Васильевской;
- от точки 11 до точки 1 – граница проходит 21.7 м в общем восточном направлении до пересечения с восточной частью ограждения жилого дома № 17 по ул. Васильевской.

Карта (схема) границ территории
 объекта культурного наследия регионального значения
 «Здание середины 19 века. Дом купца-торговца Еремина»
 (Владимирская область, город Суздаль, ул. Васильевская, д. 17)



Координаты поворотных (характерных) точек к карте (схеме)
 границ территории объекта культурного наследия регионального значения
 «Здание середины 19 века. Дом купца-торговца Еремина»
 (Владимирская область, город Суздаль, ул. Васильевская, д. 17)

Наименование (номер) поворотной (характерной) точки	Координаты поворотных точек в системе координат МСК-33	
	X	Y
Точка 1.	223896.97	224014.23
Точка 2.	223871.75	224012.78
Точка 3.	223867.63	224012.63
Точка 4.	223867.83	223990.53
Точка 5.	223871.86	223990.53
Точка 6.	223876.60	223990.48
Точка 7.	223884.50	223990.39
Точка 8.	223889.54	223990.33
Точка 9.	223889.91	223993.03
Точка 10.	223897.79	223992.56
Точка 11	223898.16	223995.90

от 22 09 2016 № 14

Описание

границ территории объекта культурного наследия
местного (муниципального) значения «Жилой дом Бибановых, XIX в.»
(Владимирская область, город Суздаль, ул. Васильевская, д. 25)

Границы территории объекта культурного наследия местного (муниципального) значения «Жилой дом Бибановых, XIX в.» (Владимирская область, город Суздаль, ул. Васильевская, д. 25) проходят от точки 1 до точки 11 следующим образом:

- от точки 1 до точки 3 - граница начинается в т. 1 на ограждении земельного участка с кадастровым номером 33:19:020408:114 и следует в южном направлении вдоль ограждения до т. 3;

- от точки 3 до точки 4 – граница продолжается в том же южном направлении до пересечения в т. 4 с южным контуром пешеходной дорожки, проходящей по нечетной стороне ул. Васильевской;

- от точки 4 до точки 6 – граница поворачивает в западном направлении по южному контуру пешеходной дорожки, проходящей по нечетной стороне ул. Васильевской;

- от точки 6 до точки 7 – граница поворачивает в северном направлении, до пересечения с ограждением в углу земельного участка с кадастровым номером 33:19:020408:113;

- от точки 7 до точки 8 – граница следует в том же северном направлении вдоль западного ограждения земельного участка с кадастровым номером 33:19:020408:113;

- от точки 8 до точки 1 – граница поворачивает в восточном направлении, проходя вдоль северного фасада нежилого строения во дворе дома № 25 по ул. Васильевской, замыкая контур в т. 1.

Карта (схема) границ территории
 объекта культурного наследия местного (муниципального) значения
 «Жилой дом Бибановых, XIX в.»
 (Владимирская область, город Суздаль, ул. Васильевская, д. 25)



Координаты поворотных (характерных) точек к карте (схеме) границ территории
 объекта культурного наследия местного (муниципального) значения
 «Жилой дом Бибановых, XIX в.»
 (Владимирская область, город Суздаль, ул. Васильевская, д. 25)

Наименование (номер) поворотной (характерной) точки	Координаты поворотных точек в системе координат МСК-33	
	X	Y
Точка 1.	224116.86	223891.36
Точка 2.	223886.70	224116.11
Точка 3.	223869.88	224114.93
Точка 4.	223866.38	224114.68
Точка 5.	223866.39	224104.95
Точка 6.	223866.68	224083.38
Точка 7.	223870.29	224083.71
Точка 8.	223892.92	224085.81
Точка 9.	223892.15	224101.19
Точка 10.	223891.53	224113.61

от 22.09.2016 № 84

Описание

границ территории объекта культурного наследия регионального значения
«Здание конца 19 в., с сохранившимися хозяйственными постройками. В этом доме
прошло детство известной актрисы Большого театра Веры Фирсовой»
(Владимирская область, город Суздаль, ул. Васильевская, д. 28)

Границы территории объекта культурного наследия регионального значения
«Здание конца 19 в., с сохранившимися хозяйственными постройками. В этом доме
прошло детство известной актрисы Большого театра Веры Фирсовой»
(Владимирская область, город Суздаль, ул. Васильевская, д. 28) проходят
следующим образом:

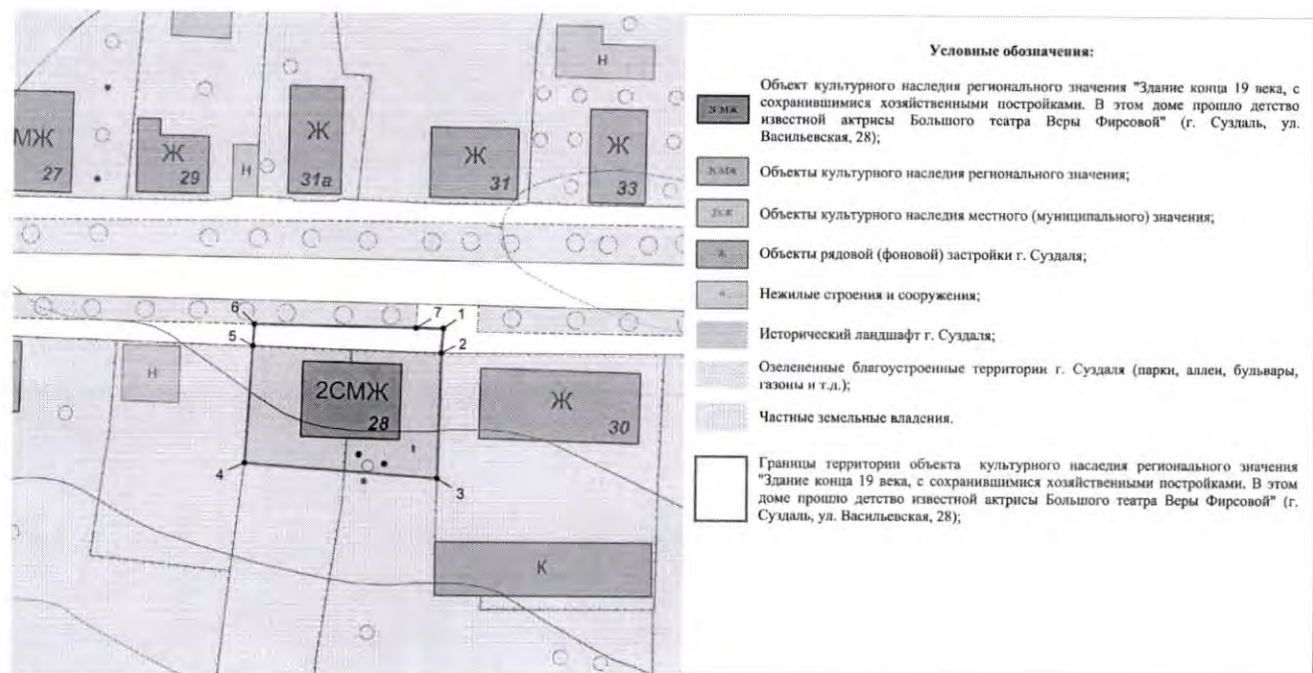
- от точки 1 до точки 3 - граница начинается на северном контуре
пешеходной дорожки, расположенной на четной стороне ул. Васильевской,
продолжается в южном направлении вдоль ограждения, совпадающего с восточным
контуром границы земельного участка с кадастровым номером 33:19:020603:87;

- от точки 3 до точки 4 – граница поворачивает в западном направлении до
ограждения, совпадающего с западным контуром границы земельного участка с
кадастровым номером 33:19:020603:7;

- от точки 4 до точки 6 – граница поворачивает в северном направлении вдоль
ограждения до пересечения т. 6 на северном контуре пешеходной дорожки,
расположенной на четной стороне ул. Васильевской

- от точки 6 до точки 1 – граница следует в восточном направлении вдоль
северного контура пешеходной дорожки, расположенной на четной стороне
ул. Васильевской, замыкая контур в т. 1.

**Карта (схема) границ территории
объекта культурного наследия регионального значения
«Здание конца 19 в., с сохранившимися хозяйственными постройками. В этом доме
прошло детство известной актрисы Большого театра Веры Фирсовой»
(Владимирская область, город Суздаль, ул. Васильевская, д. 28)**



**Координаты поворотных (характерных) точек к карте (схеме)
границ территории объекта культурного наследия регионального значения
«Здание конца 19 в., с сохранившимися хозяйственными постройками. В этом доме
прошло детство известной актрисы Большого театра Веры Фирсовой»
(Владимирская область, город Суздаль, ул. Васильевская, д. 28)**

Наименование (номер) поворотной (характерной) точки	Координаты поворотных точек в системе координат МСК-33	
	X	Y
Точка 1.	223850.70	224192.97
Точка 2.	223847.12	224192.68
Точка 3.	223828.92	224192.17
Точка 4.	223831.02	224164.16
Точка 5.	223848.00	224165.28
Точка 6.	223851.20	224165.49
Точка 7.	223850.77	224188.99

от 22.09.2016 № 14

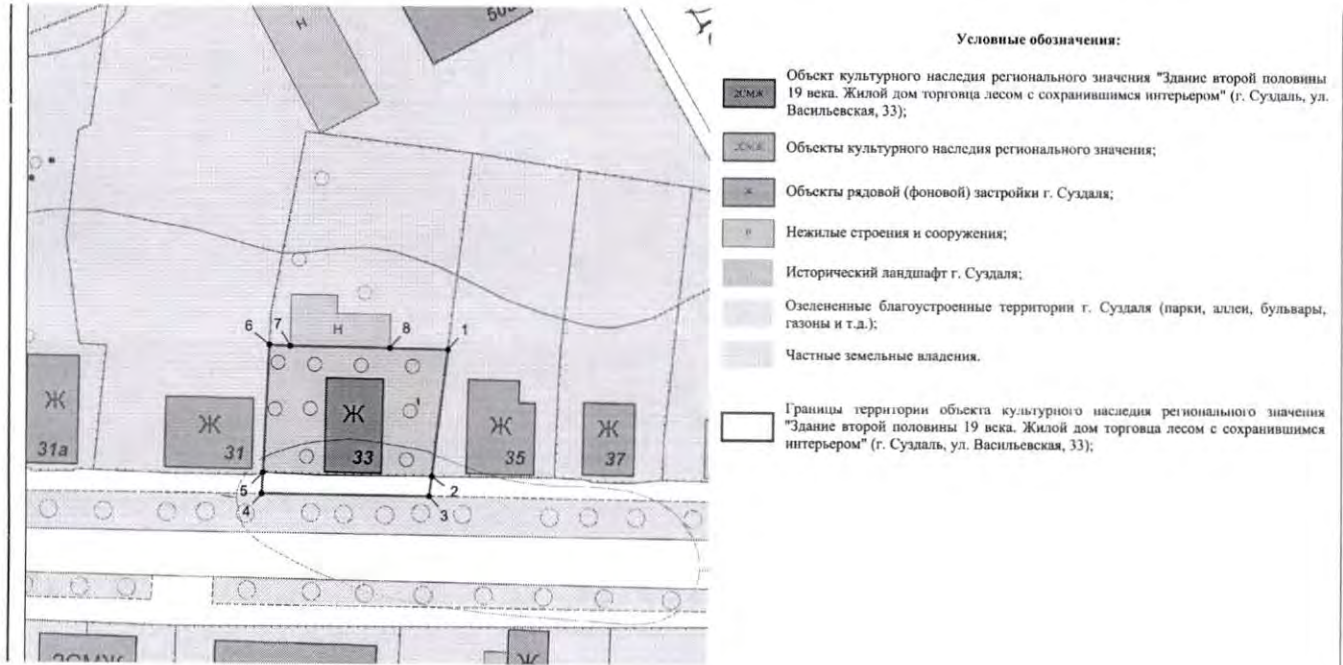
Описание

границ территории объекта культурного наследия регионального значения
«Здание второй половины 19 века. Жилой дом торговца лесом
с сохранившимся интерьером»
(Владимирская область, город Суздаль, ул. Васильевская, д. 33)

Границы территории объекта культурного наследия регионального значения «Здание второй половины 19 века. Жилой дом торговца лесом с сохранившимся интерьером» (Владимирская область, город Суздаль, ул. Васильевская, д. 33) проходят следующим образом:

- от точки 1 до точки 2 - граница начинается от т. 1, расположенной на восточной части ограждения жилого дома № 33 по ул. Васильевской в 10.3 м на северо-восток от северо-восточного угла жилого дома № 33 по ул. Васильевской, далее граница проходит 18.6 м на юго-юго-запад по восточной части ограждения жилого дома № 33 по ул. Васильевской до его юго-восточного угла;
- от точки 2 до точки 3 – граница проходит от юго-восточного угла ограждения жилого дома № 33 по ул. Васильевской 2.8 м на юго-юго-запад до пересечения с южной кромкой тротуара по ул. Васильевской;
- от точки 3 до точки 4 – граница проходит 24.3 м на запад по южной кромке тротуара по ул. Васильевской;
- от точки 4 до точки 5 – граница проходит 3.1 м на север до юго-западного угла ограждения жилого дома № 33 по ул. Васильевской;
- от точки 5 до точки 6 – граница проходит от юго-западного угла ограждения жилого дома № 17 по ул. Васильевской 18.6 м на север по западной части ограждения жилого дома № 33 по ул. Васильевской;
- от точки 6 до точки 7 – граница проходит 3.1 м на восток до юго-западного угла нежилого строения, расположенного на участке жилого дома № 33 по ул. Васильевской;
- от точки 7 до точки 8 – граница проходит от юго-западного угла нежилого строения, расположенного на участке жилого дома № 33 по ул. Васильевской, 14.4 м на восток по южному фасаду нежилого строения до его юго-восточного угла;
- от точки 8 до точки 1 – граница проходит от юго-восточного угла нежилого строения, расположенного на участке жилого дома № 33 по ул. Васильевской, 8.4 м на восток до пересечения с восточной частью ограждения жилого дома № 33 по ул. Васильевской.

Карта (схема) границ территории
 объекта культурного наследия регионального значения
 «Здание второй половины 19 века. Жилой дом торговца лесом
 с сохранившимся интерьером»
 (Владимирская область, город Суздаль, ул. Васильевская, д. 33)



Координаты поворотных (характерных) точек к карте (схеме)
 границ территории объекта культурного наследия регионального значения
 «Здание второй половины 19 века. Жилой дом торговца лесом
 с сохранившимся интерьером»
 (Владимирская область, город Суздаль, ул. Васильевская, д. 33)

Наименование (номер) поворотной (характерной) точки	Координаты поворотных точек в системе координат МСК-33	
	X	Y
Точка 1.	223887.05	224232.03
Точка 2.	223868.64	224229.78
Точка 3.	223865.79	224229.39
Точка 4.	223866.04	224205.08
Точка 5.	223869.09	224205.27
Точка 6.	223887.49	224206.10
Точка 7.	223887.49	224209.15
Точка 8.	223887.24	224223.60

от 22.09.2016 № 14

**Режим
использования территорий объектов культурного наследия, расположенных
в городе Суздале Владимирской области**

1. Территория объектов культурного наследия относится к землям историко-культурного назначения.
2. На территории объектов культурного наследия разрешается:
 - 2.1. проведение работ по сохранению объекта культурного наследия и его территории;
 - 2.2. осуществление специальных работ по изучению объекта культурного наследия, в том числе - производство зондажей, шурфов, раскопов, инженерных, физико-химических исследований;
 - 2.3. применение только традиционных строительных материалов (дерево, камень, красный глиняный кирпич) при реставрации объекта культурного наследия и благоустройстве территории;
 - 2.4. раскрытие и сохранение подлинных частей, элементов, деталей здания, планировки, покрытий дорожек, насаждений;
 - 2.5. воссоздание исторически ценных объектов, расположенных в границах территории объекта культурного наследия, с применением методов реставрации, предусматривающих восстановление утраченных элементов фасадов и интерьеров;
 - 2.6. сохранение и восстановление основных секторов обзора характерных панорам объекта культурного наследия;
 - 2.7. работы по озеленению и благоустройству территории, реконструкция инженерных сетей;
 - 2.8. снос диссонирующих объектов, в том числе линейных;
 - 2.9. нейтрализация диссонирующих зданий и сооружений путем изменения объемов, архитектурных решений, цветовых сочетаний;
 - 2.10. обеспечение мер пожарной безопасности объекта культурного наследия;
 - 2.11. согласование работ по сохранению объекта культурного наследия с органом охраны объектов культурного наследия;
 - 2.12. обеспечение возможности реализации в установленном законом порядке права граждан на доступ к объекту культурного наследия. Сроки и порядок допуска граждан к объекту культурного наследия определяются органом охраны объектов культурного наследия по согласованию с собственником (пользователем);
 - 2.13. обеспечение режима содержания земель историко-культурного назначения;

2.14. использование территории объекта культурного наследия в соответствии с исторической функцией;

2.15. изыскательские, проектные, земляные, строительные, мелиоративные, хозяйственные работы, работы по использованию лесов и иные работы в границах территории объекта культурного наследия проводятся при условии соблюдения установленных действующим законодательством требований к осуществлению деятельности в границах территории объекта культурного наследия, особого режима использования земельного участка, в границах которого располагается объект археологического наследия, и при условии реализации согласованных соответствующим органом охраны объектов культурного наследия обязательных разделов об обеспечении сохранности указанных объектов культурного наследия в проектах проведения таких работ или проектов обеспечения сохранности указанных объектов культурного наследия либо плана проведения спасательных археологических полевых работ, включающих оценку воздействия проводимых работ на указанные объекты культурного наследия.

3. На территории объектов культурного наследия запрещается:

3.1. снос объекта культурного наследия, надстройки и пристройки к объекту культурного наследия;

3.2. реконструкция, строительство капитальных и временных зданий и сооружений, в том числе линейных объектов, вышек сотовой связи;

3.3. изменение территории, прокладка коммуникаций, не связанных с обеспечением жизнедеятельности объекта культурного наследия;

3.4. наружное размещение сетей газопроводов, теплопроводов и иных трубопроводов, воздушных линий электропередач, прокладка новых дорог;

3.5. применение нетрадиционных строительных материалов, в том числе силикатного кирпича, пеноблоков, сайдинга, пластика, применение нетрадиционных цветовых решений;

3.6. установка на фасадах, крыше, в границах территории объекта культурного наследия любых технических объектов и элементов, в т.ч. кондиционеров, крупногабаритных антенн, технических элементов инженерных систем;

3.7. движение транспортных средств (за исключением специального автотранспорта), в случае если движение транспортных средств создает угрозу нарушения целостности и сохранности объекта культурного наследия;

3.8. хозяйственная деятельность, ведущая к разрушению, искажению внешнего облика объекта культурного наследия,

3.9. размещение мест захоронения промышленных, бытовых и сельскохозяйственных отходов;

3.10. устройство и размещение рекламных конструкций, вывесок, телеантенн, временных построек, киосков, размещение стационарных автостоянок транспортных средств, складов, площадок для складирования и производства взрывчатых и огнеопасных материалов, материалов, загрязняющих интерьеры объекта культурного наследия, его фасады и территорию, имеющих вредные выделения;

3.11. размещение производств, имеющих станки, установки и механические двигатели, оказывающие динамические и вибрационные воздействия на конструкции объекта культурного наследия, производств и лабораторий, связанных с неблагоприятным для объекта культурного наследия температурно-влажностным режимом и применением химически активных веществ.